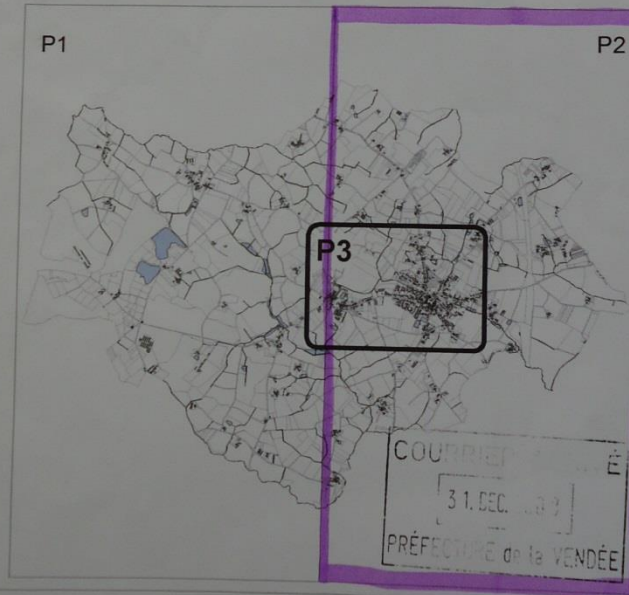


PLAN LOCAL D'URBANISME

6

PLAN DE ZONAGE-P2

ECHELLE : 1/600 ème







Projet de PLU approuvé le 12/12/2008

Vu pour être annexé  
à ma délibération du **12 DEC. 2008**  
Le Maire,

Etude et réalisation confiées à GEO.RM, 68 rue de Poitiers-86130 JAUNAY CLAN-Tel : 05-49-88-08-80

Légende du zonage :

 UA	 NL	 A
 UB	 Nhc	 1AU
 UE	 Nh	 2AU
 UL	 N	 1AUL
 UEa	 Ai	 1AUe



Secteur affecté par le bruit



Espace Boisé Classé à protéger ou à créer (Art 130.1 et suiv)



Emplacement réservé (ER) et Numéro d'opération



Secteur soumis à l'art L111.1.4 du CU (loi Barnier)



Ancien périmètre minier dit de la Véronnière 85SM0015



Site archéologique



Zone de préemption départementale ENS crée le 29/10/1980



Périmètre de 100 m autour des exploitations agricoles



Haies protégées au titre de l'article L123.1.7 du CU



Élément bâti protégé au titre de l'article L123.1.7 du CU



Station de lagunage :  
périmètre de protection de 100 m







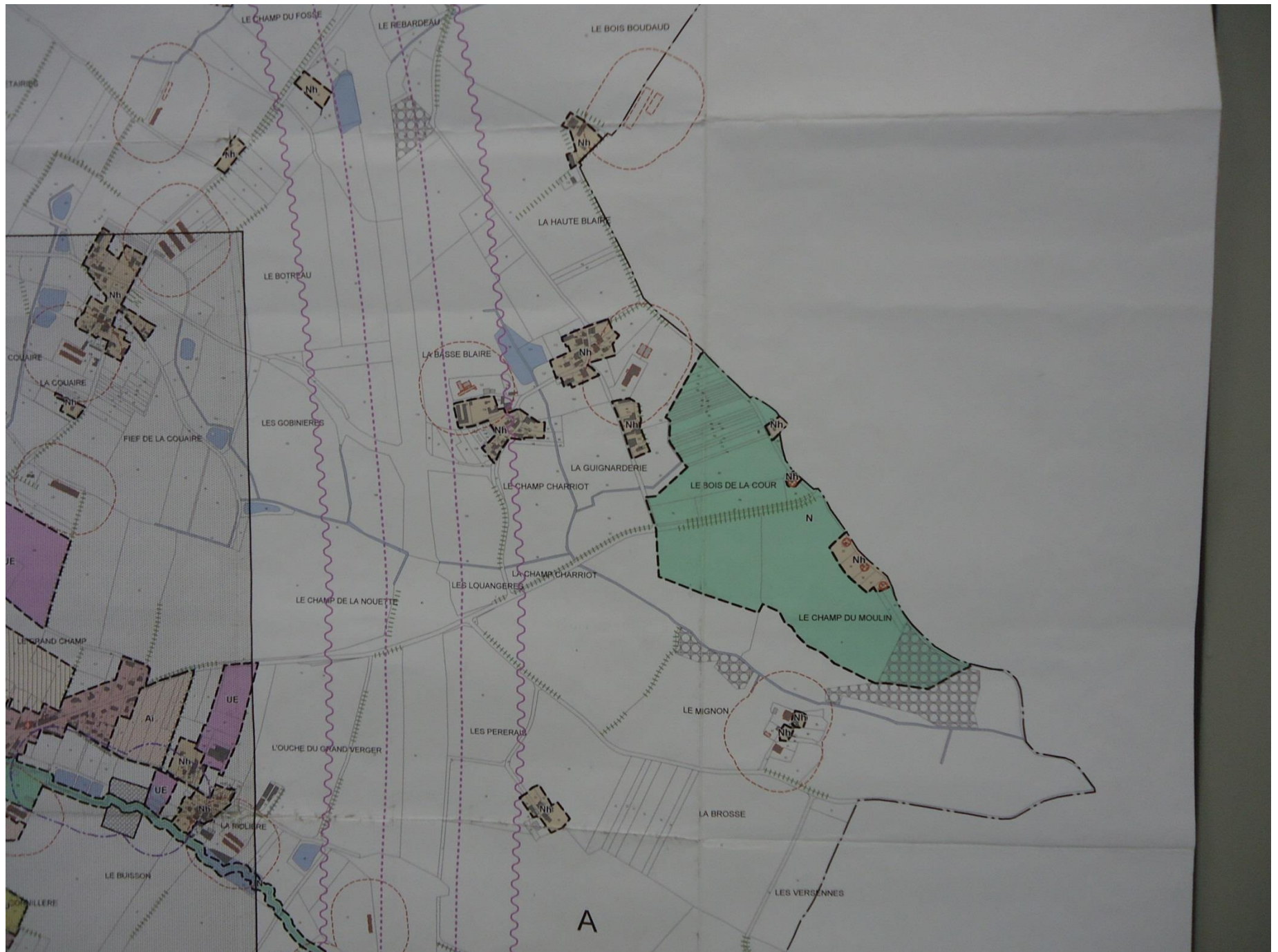
Voir plan P3



















**Légende du zonage :**

	UA		NL		A
	UB		Nhc		1AU
	UE		Nh		2AU
	UL		N		1AUL
	UEa		Ai		1AUe

- Secteur affecté par le bruit
- Espace Boisé Classé à protéger ou à créer (Art 130.1 et suiv)
- Emplacement réservé (ER) et Numéro d'opération
- Secteur soumis à l'artL111.1.4 du CU (loi Barnier)
- Ancien périmètre minier dit de la Véronnière 85SM0015
- Site archéologique
- Zone de préemption départementale ENS créée le 29/10/1980
- Périmètre de 100 m autour des exploitations agricoles
- Haies protégées au titre de l'article L123.1.7 du CU
- Élément bâti protégé au titre de l'article L123.1.7 du CU

Station de lagunage :  
périmètre de protection de 100 m

